

**2017**

# **아산시 통계연보**

**ASAN STATISTICAL YEARBOOK**



**아산시**  
ASAN CITY

## 이용자를 위하여

- 이 통계연보는 2016년 12월 31일(교육통계는 2017.4.1.)현재로 기준으로 아산의 기본통계자료를 수집하여 수록하였으며, 기준일을 달리하는 통계는 별도의 표시를 하였습니다.
- 통계표의 계수중 단위 미만의 수는 사사오입을 원칙으로 한 것이므로 세목의 합계가 총수와 일치하지 않는 경우도 있습니다.
- 이 연보의 통계표 중 그 내용이 전년 호와 일치하지 않는 경우는 이번 호에서 올바르게 정정한 것입니다.
- 이 연보에서 1995년 이전자료는 통합전 온양시, 아산군의 자료를 합산한 것입니다.
- 통계자료의 출처는 통계표의 하단에 표기하였습니다.
- 통계표 중 사용된 부호의 뜻은 다음과 같습니다.
  - 『0』단위 미만 (영 포함)
  - 『-』해당 숫자 없음
  - 『...』해당 숫자 미상
  - 『P』잠정치임
  - 『e』추정치임
- 이 연보에 수록된 자료에 대하여 문의 사항이 있을 때에는 통계표 하단에 표기된 자료제공기관이나 아산시정책기획담당관실(041-540-2982)에 문의하시기 바랍니다.

## INFORMATION

- This statistical yearbook contains basic statistical data as of December 31, 2016 and (Educational statistic data are based on the first of April 2017)and those with different datas are shown separately.
- Since the figures of under unit are rounded off to the nearest whole number, the sum of the details can be different from that of total figures.
- Contents different from those of the previous year are adjusted to fit to this year.
- In this "Statistical Yearbook"each datum before 1995 is the sum of the Onyang-si's and Asan-Gun's datum before being united in 1995.
- The source of data is shown below the table.  
Symbols used:
  - 『0』 Under the unit(Include "0")
  - 『-』 No figures concerned
  - 『...』 Unknown figures concerned
  - 『P』 Potential
  - 『e』 Estimated
- For more information, Please contact the organizations stated below the tables or the planning and Office of Administrative Policy in Asan si.(041-540-2982)

## 1. 시민생활



세대수 : 124,223호  
(외국인세대 미포함)



인 구 : 317,599명  
- 남 자 : 165,022명  
- 여 자 : 152,577명  
(외국인 포함)



학 생 수 : 77,520명  
- 남 자 : 42,142명  
- 여 자 : 35,378명  
(2017. 4. 1. 기준)




출 생 : 3,441명  
- 남 자 : 1,738명  
- 여 자 : 1,703명  
1 일 : 9.4명



사 망 : 1,549명  
- 남 자 : 841명  
- 여 자 : 708명  
1 일 : 4.2명



혼 인 : 1,973건  
1 일 : 5.4건



이 혼 : 740건  
1 일 : 2.0건



전 입 : 45,054명  
- 남 자 : 24,157명  
- 여 자 : 20,897명  
1 일 : 123.4명



전 출 : 41,920명  
- 남 자 : 22,067명  
- 여 자 : 19,853명  
1 일 : 114.8명




재정자립도 : 37.1

재정자주도 : 49.9



주 택 수 : 110,913호

주택보급률 : 97.00%



수출액 : 45,634백만불

수입액 : 1,883백만불



하수도보급률 : 72.4%



급수량 : 116,736㎥/일

상수도보급률 : 95.9%



건축허가 : 3,343동

- 주거용 : 1,563동
- 상업용 : 919동
- 공업용 : 441동



교통사고 : 4,830건

1 일 : 13.2건



화 재 : 279건

1 주 : 5.4건



범죄발생 : 8,600건

(1 일 : 23.6건)

범죄검거 : 7,186건

(1 일 : 19.7건)

## 2. 행정구역

### ■ 행정



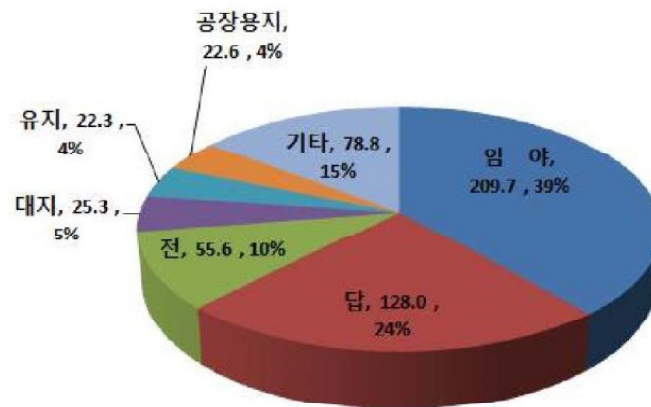
### ■ 위치도

구분	읍	면	행정동	법정동	행정리(통)	반
아산	2	9	6	19	412(137)	2,672
구분	시	군	구	읍	면	동
충남	8	7	2	24	137	46

### 3. 토 지

#### ▶ 지목별 면적

(단위 :Km<sup>2</sup>)



총 542.2Km<sup>2</sup>

#### ▶ 읍면동별 면적

(단위 :Km<sup>2</sup>)





## 4. 인구 및 세대

### ▶ 충남도대비 인구 및 세대현황

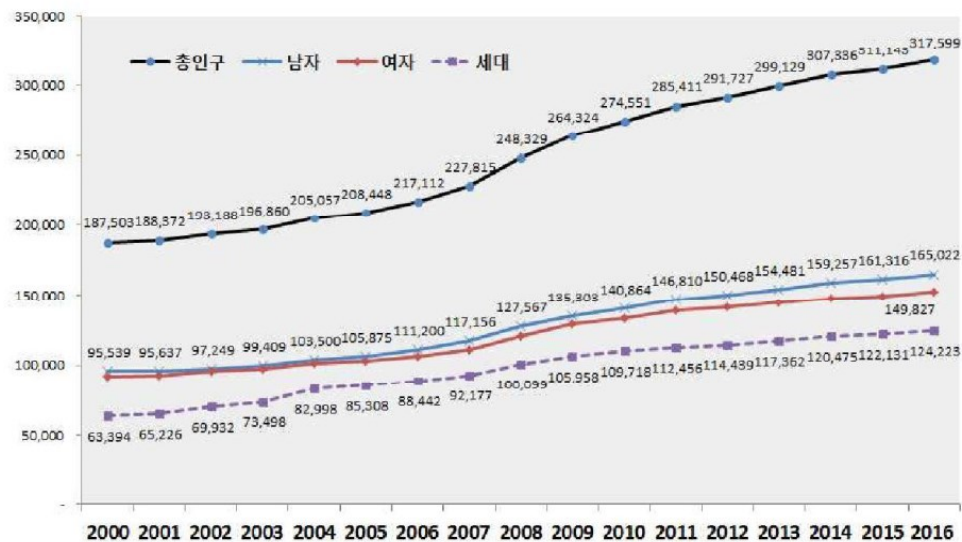
(단위 :세대, 명)

구 분	세 대	인 구	성 별	
			남 자	여 자
충청남도	902,294	2,157,080	1,101,735	1,055,345
아산시	124,223	317,599	165,022	152,577
(비중)	13.8%	14.7%	15.0%	14.5%

※ 세대 - 외국인 제외, 인구 - 외국인 포함

### ▶ 연도별 인구 및 세대주이

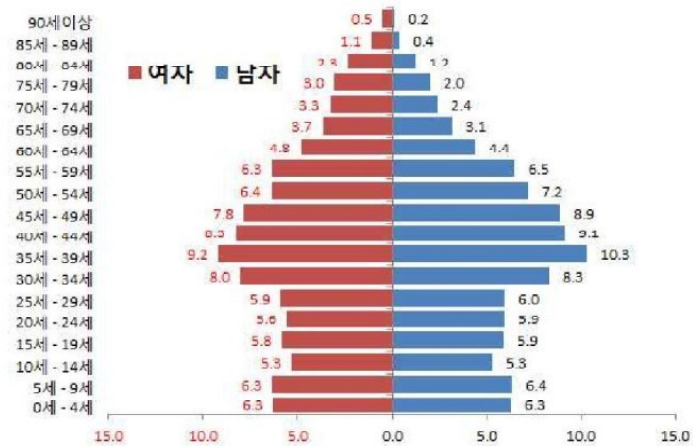
(단위 :세대, 명)



※ 세대 - 외국인 제외, 인구 - 외국인 포함

## ▶ 연령별 인구 피라미트

(단위 : %)



※ 외국인 제외

## ▶ 읍면동별 인구 및 세대현황

(단위 : 세대, 명)



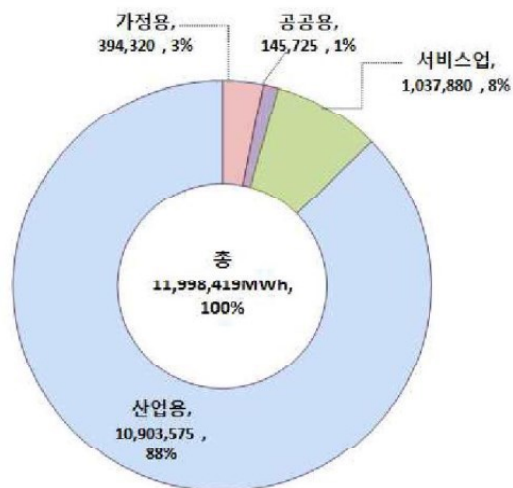
※ 세대 - 외국인 제외, 인구 - 외국인 포함



## 5. 전 력

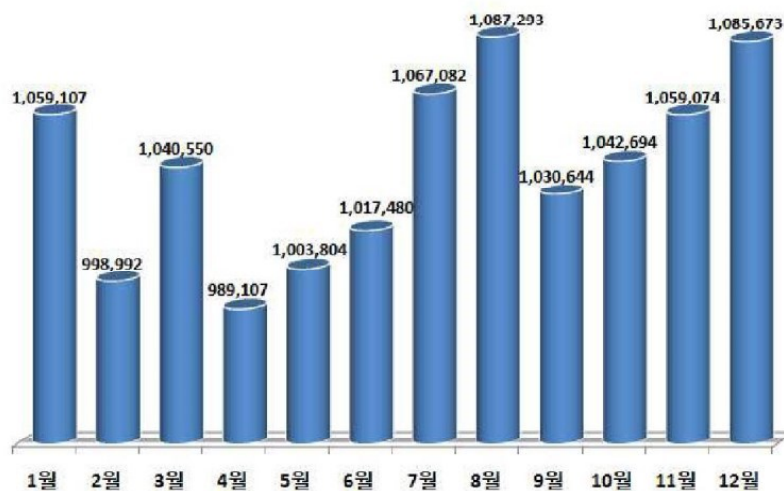
### ▶ 용도별 사용량

(단위 : MWh)



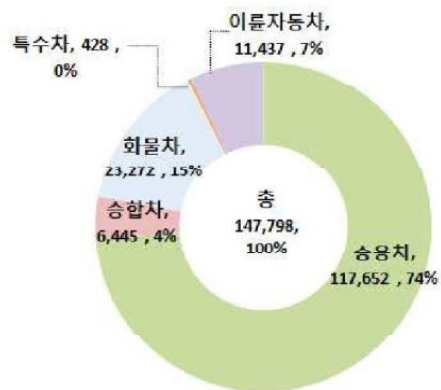
### ▶ 월별 사용량

(단위 : MWh)

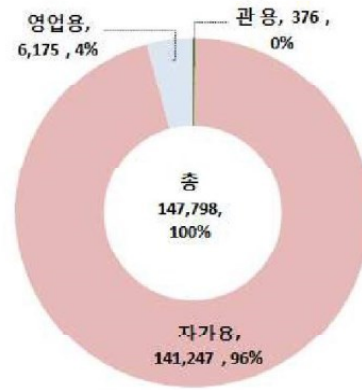


## 6. 자 동 차

### ▶ 차종별

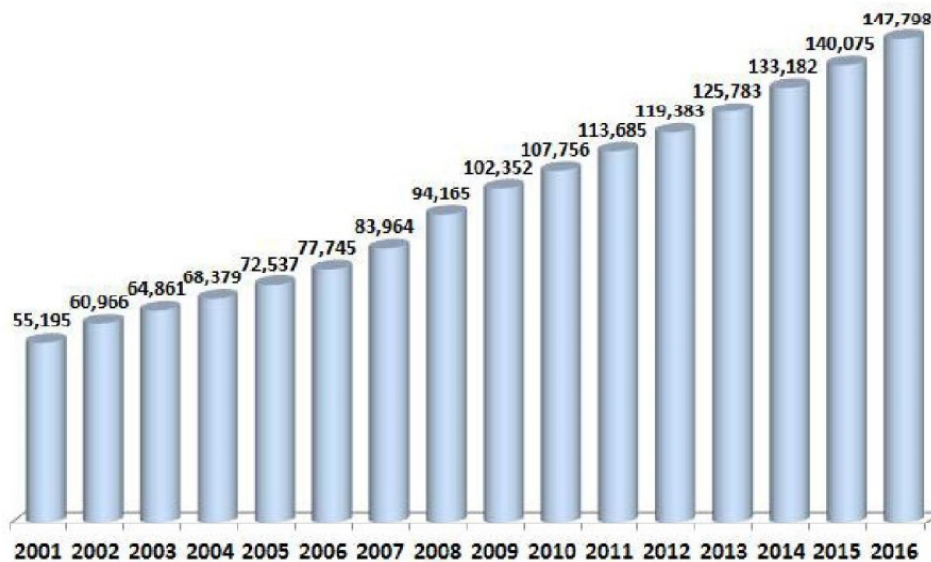


### ▶ 용도별



### ▶ 연도별 추세

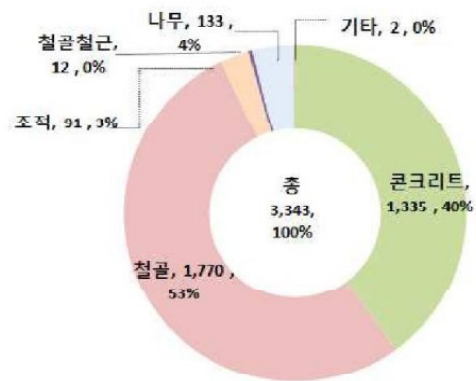
(단위 : 대)



## 7. 건축허가

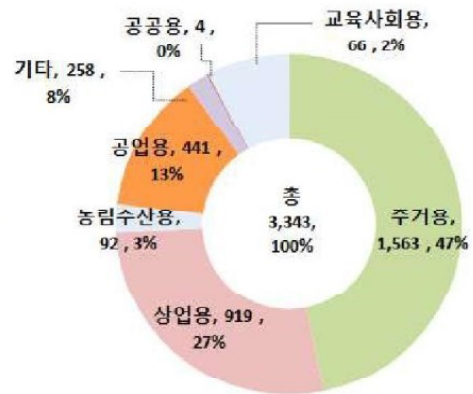
### ▶ 구조별

(단위 : 동)



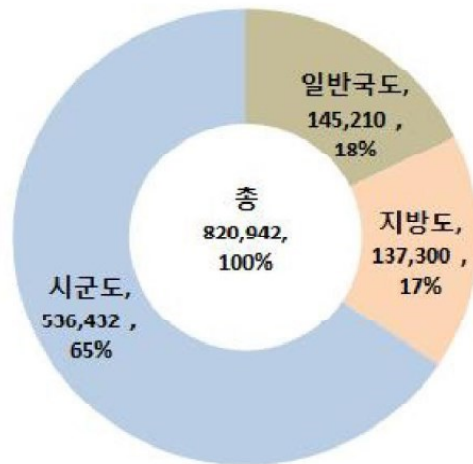
### ▶ 용도별

(단위 : 동)



## 8. 도로

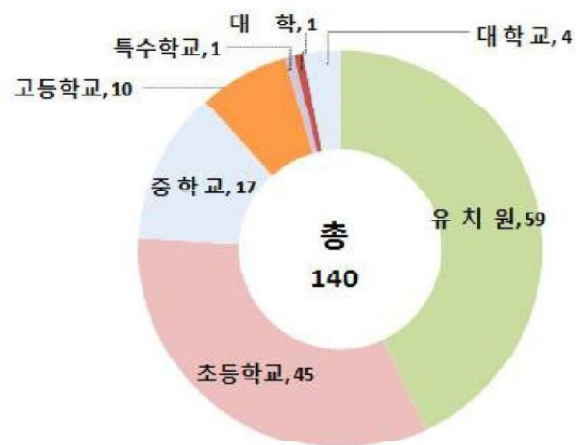
(단위 : m)



## 9. 학 교

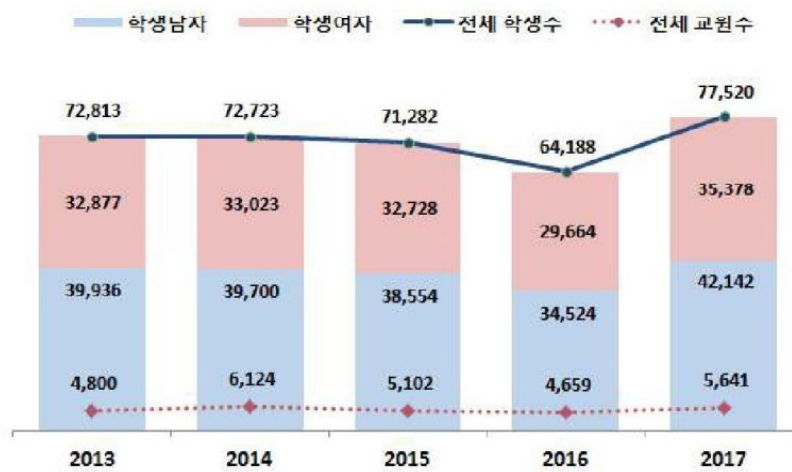
### ▶ 학교 현황

(단위 : 개교)



### ▶ 연도별 교원 및 학생수

(단위 : 명)



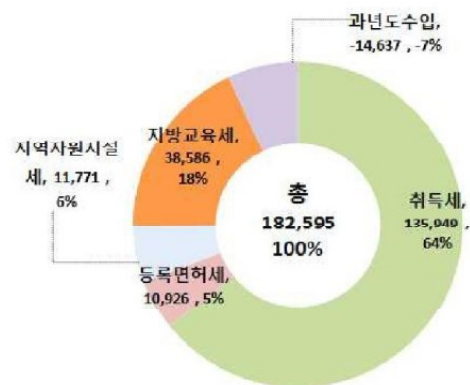
## 10. 지방세 징수

### ▶ 연도별 추이



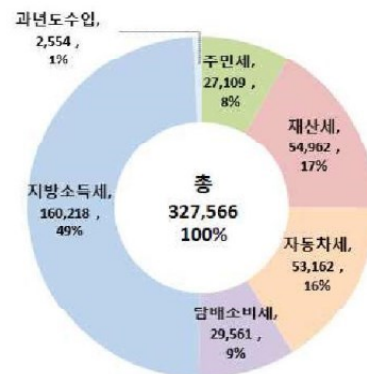
### ▶ 도세

(단위 : 백만원)



### ▶ 시군세

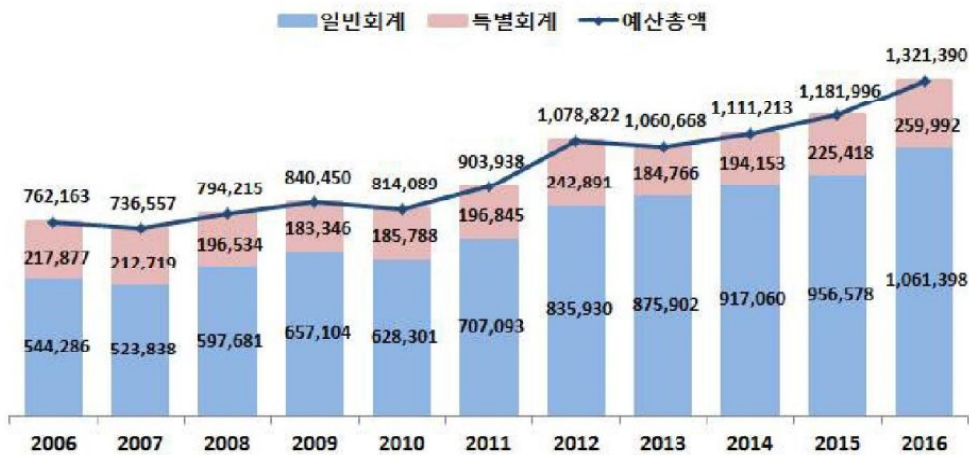
(단위 : 백만원)



## 11. 재 정

### ▶ 예산

(단위 : 백만원)



### ▶ 일반회계세입결산 (단위 : 백만원) ▶ 일반회계세출결산 (단위 : 백만원)

